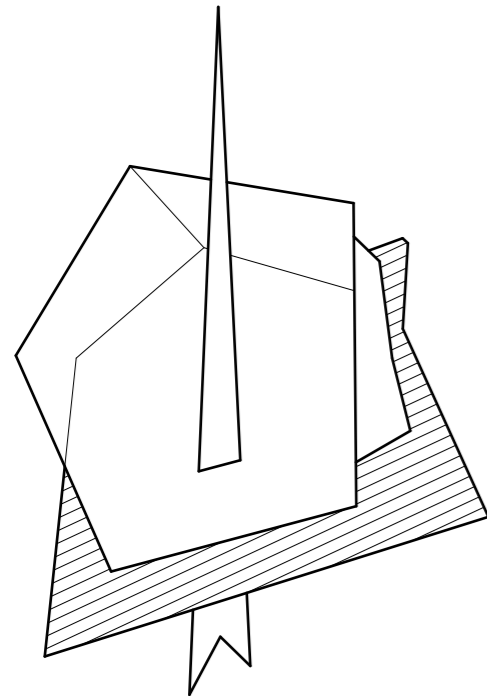


ТЕХНІКО - ЕКОНОМІЧНІ ПОКАЗНИКИ

№ п/п	Найменування	К-сть
1	Площа земельної ділянки	0,0037 га
2	Площа під забудовою	0,0032 га
3	Площа мощення	0,0005 га


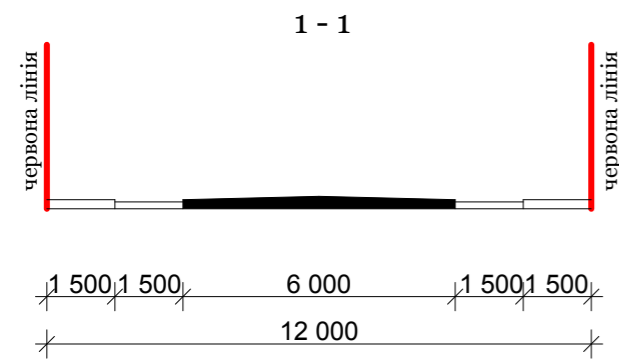
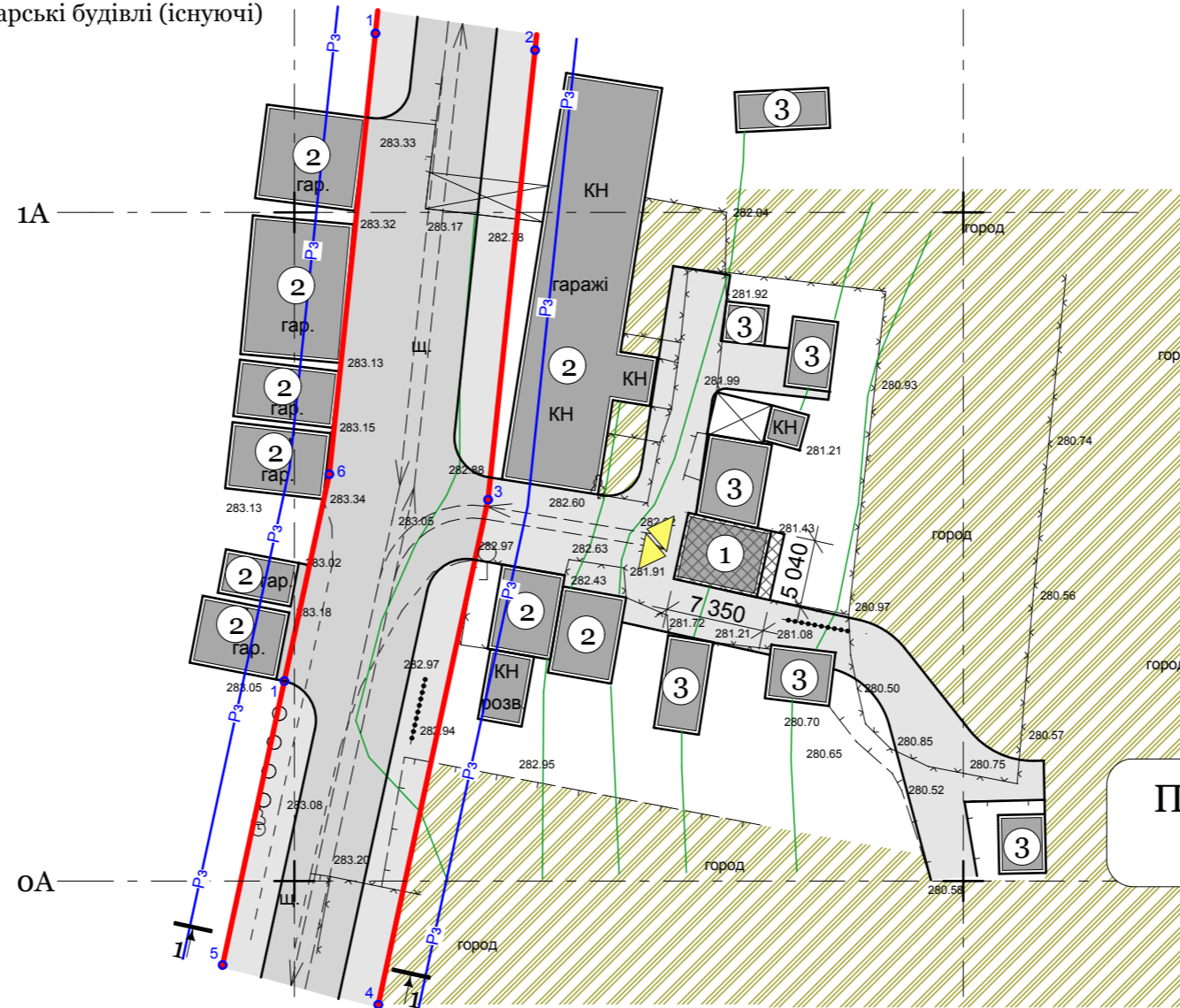
ЕКСПЛІКАЦІЯ:

- ① Будівля гаражу гр. Марцінів О. (існуюча)
- ② Гаражі (існуючі)
- ③ Господарські будівлі (існуючі)



УМОВНІ ПОЗНАЧЕННЯ:

- Житлові будівлі
- Земельна ділянка гр. Марцінів О.М. (проектвана)
- Зелені насадження заг. користування (існуючі)
- Червона лінія
- Лінія регулювання забудови
- Межа земельної ділянки
- Основний заїзд та виїзд
- Лінія електропередач (існуюча)
- Зовнішні світильники освітлення
- Дороги та проїзди
- Охоронна зона ЛЕП
- Рух автотранспорту
- Шлях руху пішоходів (проектний)



- УМОВНІ ПОЗНАЧЕННЯ:**
- | існуючі | проектвані | опис |
|---------|------------|---|
| | | межа міста |
| | | територія житлової садибної забудови |
| | | територія житлової багатоквартирної забудови |
| | | територія громадської забудови |
| | | територія виробничих об'єктів |
| | | територія комунальних об'єктів |
| | | територія інженерної інфраструктури |
| | | територія транспортної інфраструктури |
| | | територія сільсько-господарського призначення |
| | | територія зелених насаджень загального користування |
| | | територія зелених насаджень спецпризначення |

