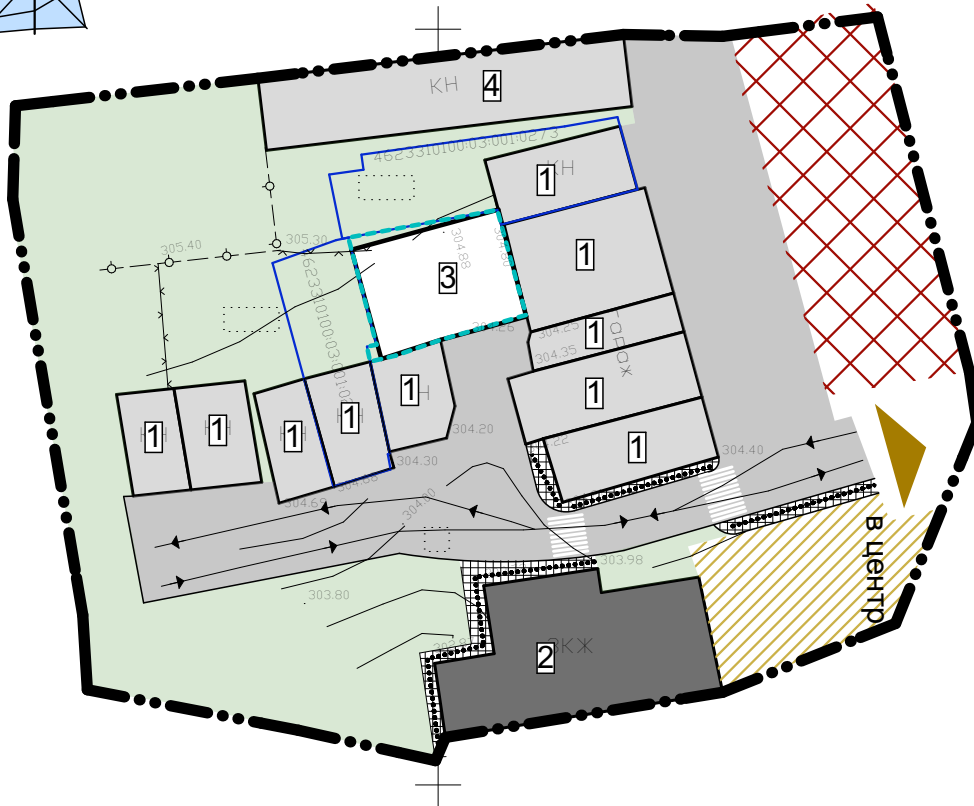
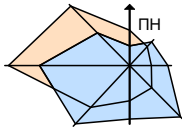


ДЕТАЛЬНИЙ ПЛАН ТЕРИТОРІЇ (проектний план) суміщений з схемою організації руху транспорту та пішоходів. М 1 : 500



Умовні позначення:

	Межа ділянки на яку розробл. детальний план території
	Межа ділянки пропонована для відведення
	Територія існуючої громадської забудови
	Територія городів
	Нежитлова забудова
	Територія зелених насаджень загального користування
	Основні напрямки руху автотранспорту
	Основні напрямки руху пішоходів
	Замощення


Експлікація:

- Існуючі гаражі
- Житловий будинок
- Проектований гараж
- Нежитлові будівлі

Техніко-економічні показники:

Площа ділянки на яку розробляється детальний план території - 0,2538 га

Площа ділянки пропонована для відведення - 0,0079 га



						07/3П-18		
						Детальний план території для реконструкції цегляної господарської будівлі під гараж та визначення параметрів земельної ділянки, по вул І. Франка біля буд №4, в м. Перемишляни, Львівської області.		
Зм	Кіл	Арк.	№док	Підпис	Дата	Стадія	Аркуш	Аркушів
					2018	ДПТ	3	4
ФО-П	Кобилецький З. М.					Замовник: Виконавчий комітет Перемишлянської міської ради		
ГАП	Кобилецький З. М.							
Архітектор	Кобилецький З. М.					Фізична особа-підприємець Кобилецький З. М.		
						Детальний план території (проектний план) суміщений з схемою організації руху транспорту та пішоходів. М 1:500		