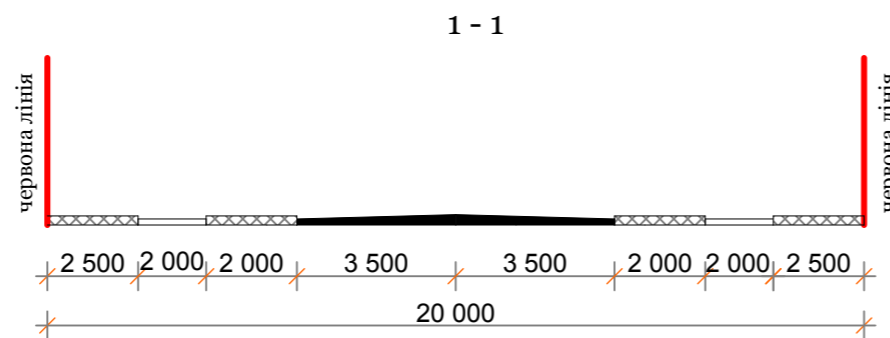
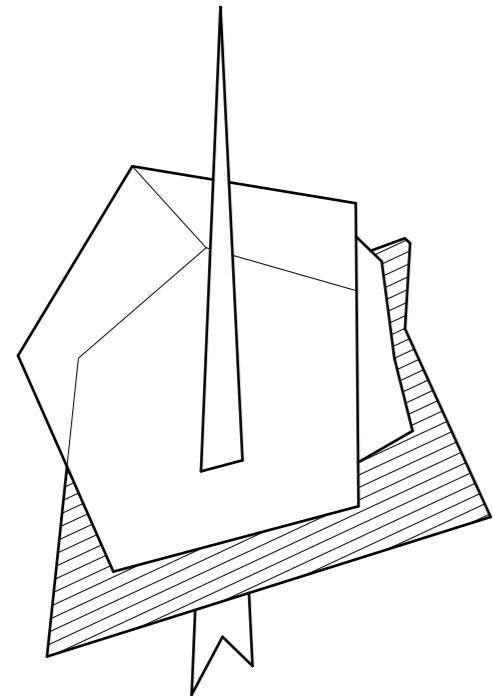


ТЕХНІКО - ЕКОНОМІЧНІ ПОКАЗНИКИ

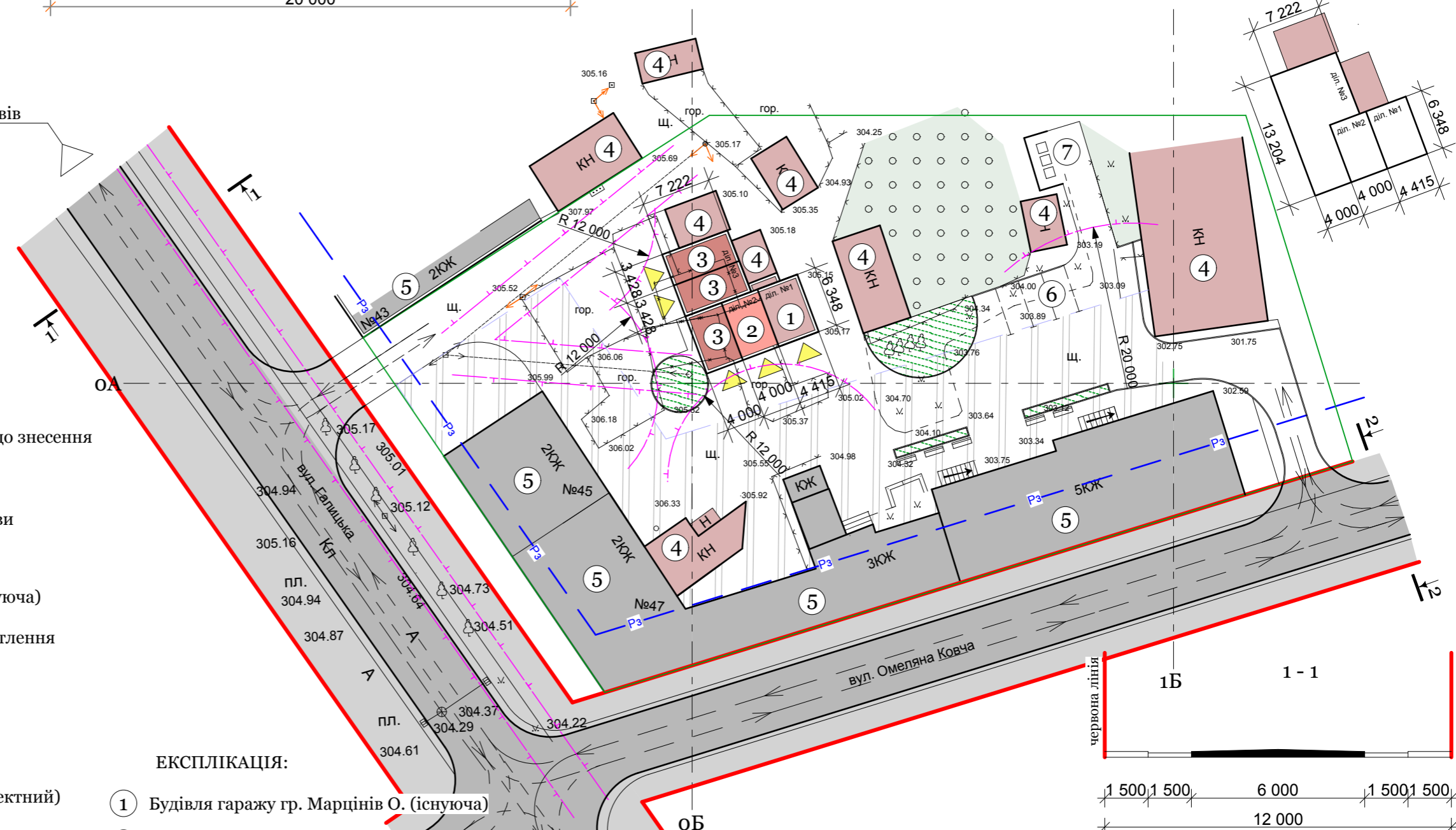
№ п/п	Найменування	К-сть
1	Діл. №1 - гр. Рибка І.В.	0,0028 га
2	Діл. №2 - гр. Шуй Я.М.	0,002535 га
3	Діл. №3 - під гаражі	0,0075 га



м. Львів

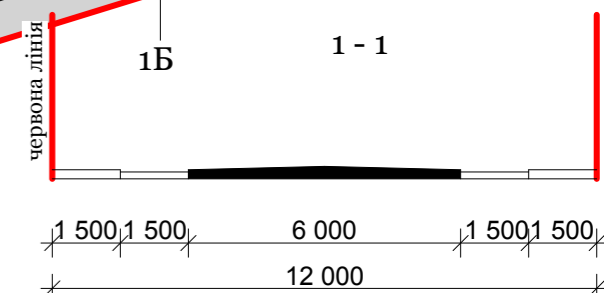
УМОВНІ ПОЗНАЧЕННЯ:

існуючі	проект	
		Межа детального плану
		Житлові будівлі
		Нежитлові будівлі
		Будівлі що пропонуються до знесення
		Червона лінія
		Лінія регулювання забудови
		Основний заїзд та виїзд
		Лінія електропередач (існуюча)
		Зовнішні світильники освітлення
		Дороги та проїзди
		Охоронна зона
		Рух автотранспорту
		Шлях руху пішоходів (проектний)
		Мережа електропостачання
		Прибудинкова територія
		Озеленення



ЕКСПЛІКАЦІЯ:

- ① Будівля гаражу гр. Марцінів О. (існуюча)
- ② Будівля гаражу гр. Шуй Я.М. (проект)
- ③ Проектовані гаражі
- ④ Існуючі нежитлові будівлі
- ⑤ Існуючі житлові будівлі
- ⑥ Стоянка автотранспорту
- ⑦ Майданчик для смітєвих баків



Примітка:
 1. Відповідно до прим.2 п.5.1.4 ДБН Б.1.1-14:2012 лист "Схема планувальних обмежень" об'єднано з листом "Генплан"
 2. Відповідно до прим. п.п.5.1.6, 5.1.7, 5.1.10 ДБН Б.1.1-14:2012 лист "План червоних ліній", "Схема руху транспорту і пішоходів", "Креслення поперечних профілів вулиць і проїздів" об'єднано з листом "Генплан"

м. Рогатин						001 - 01 - 2019		
Проект детального планування для впорядкування території та визначення параметрів земельної ділянки для будівництва індивідуальних гаражів з метою відведення їх у власність в м. Перемишляни , по вул. Галицька , біля буд. №45						Стадія	Аркуш	Аркушів
Зм.	Кільк.	Арк.	№док.	Підпис	Дата	ДПТ	3	5
Гол.арх.пр. З. Кобилицький						Проектний стан М1:500		
						ФО-П Кобилицький З.М. сертифікат АА №003792		